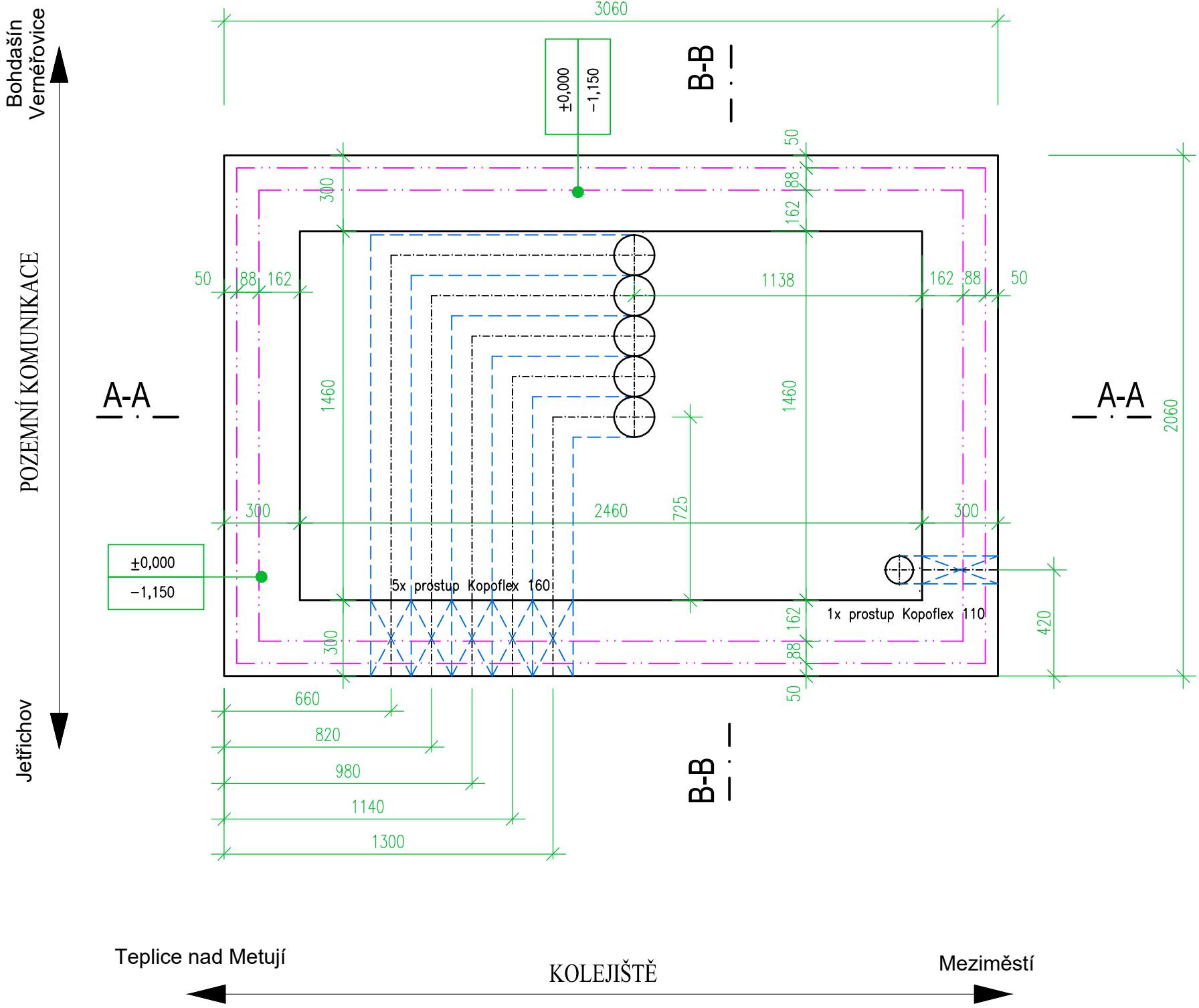
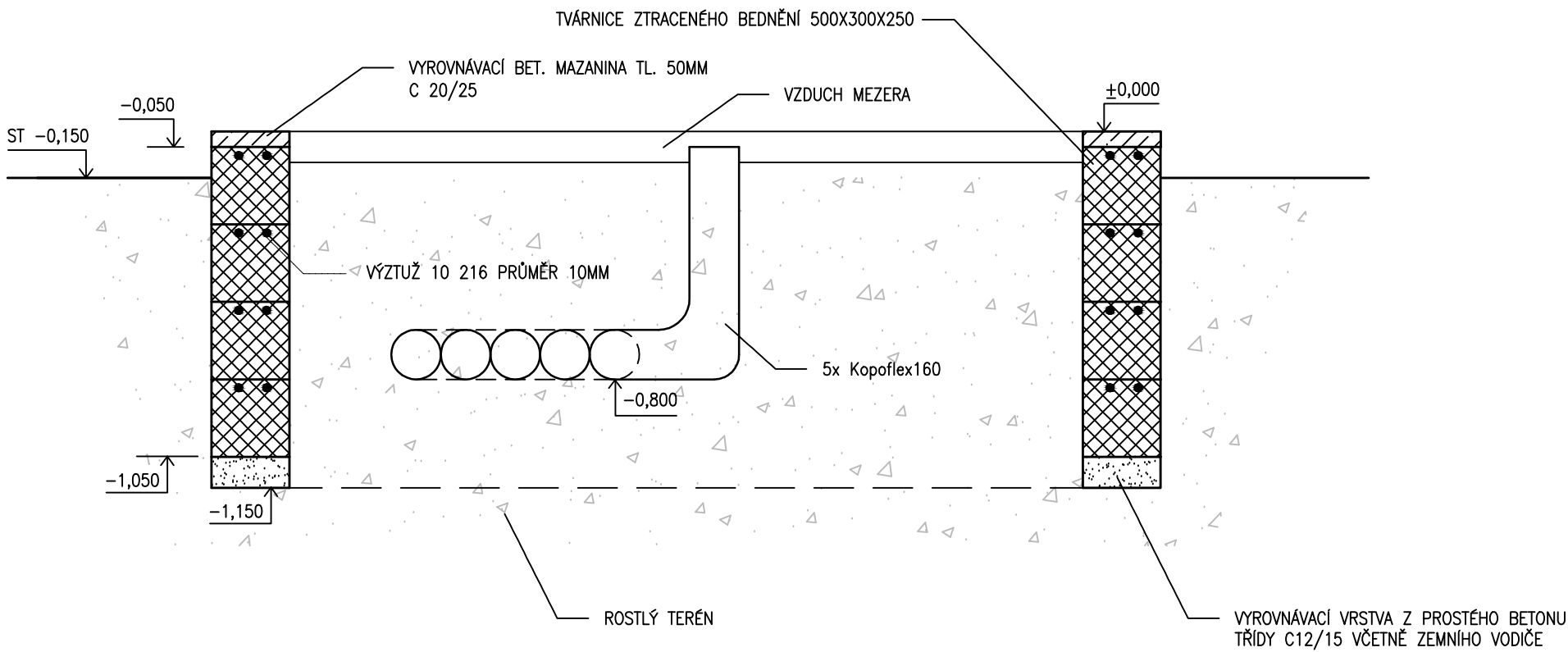


Základy réleového domku na přejezdu P5123
M 1:20

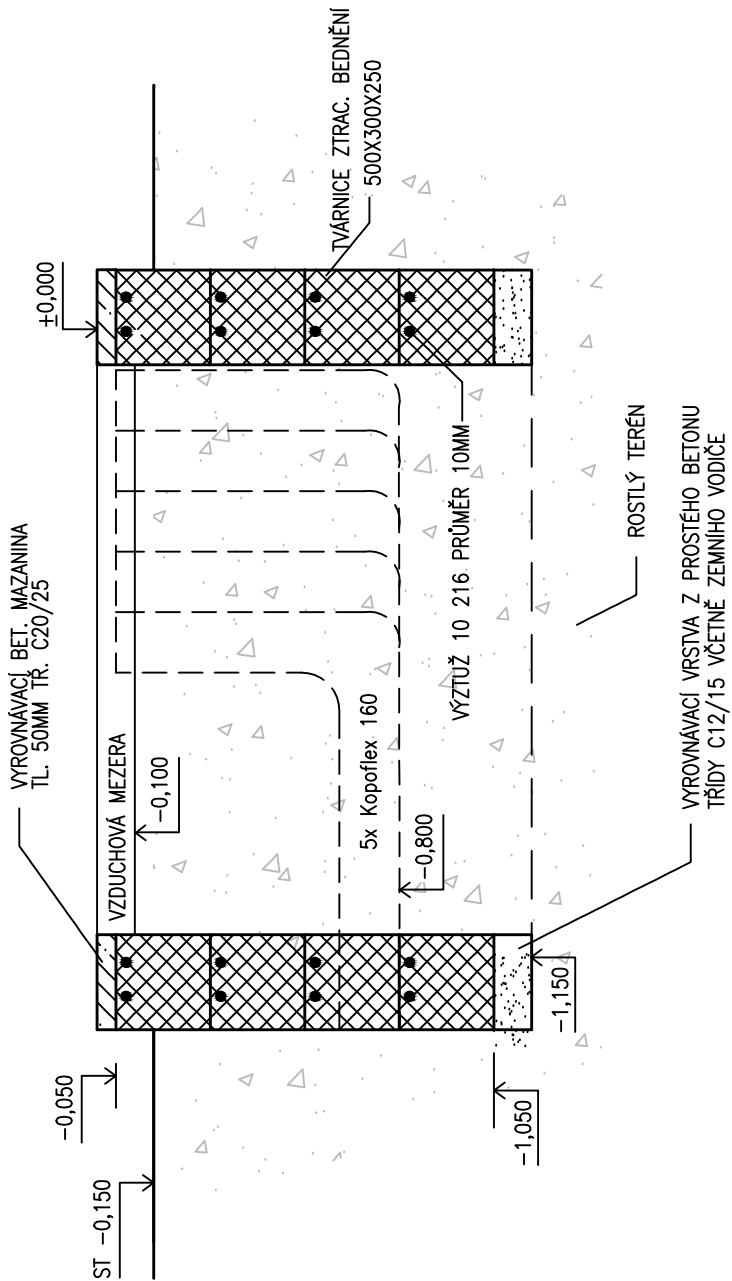
PŮDORYS



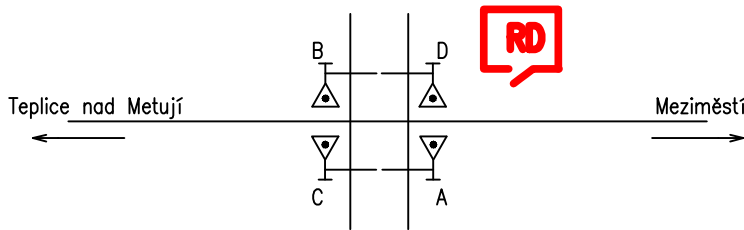
ŘEZ A-A



ŘEZ B-B



Schema situování a orientace domku



Poznámka:
Základ RD jako betonová podezdávka z bloků ztraceného bednění pod celým obvodem RD.
Pro betonáž tvárnic bude užito betonu třídy c20/25. Základ bude vyztužen betonářskou ocelí 10 216 průměru 10mm. Svisle bude výztuž vložena do tvárnic ve vzdálenosti po 500mm. Do každé vodorovné spáry budou vloženy 2 pruty výztuže.
V nezamrzlé hloubce bude instalován základový zemnič tvořený zem. tyčemi a zem. páskem. Vývod od základového zemniče bude zřízen na dvou místech.

±0,000 = HORNÍ HRANA ZÁKLADU (bet. mazanina)

 <div>EVROPSKÁ UNIE Evropské strukturální a investiční fondy Operační program Doprava</div>		 <div>Ministerstvo dopravy Státní fond dopravní infrastruktury</div>	
Orientační schéma:		Razítko oprávněné osoby:	
Podpis:		Datum:	
Revize:	Datum:	Popis:	Kontroloval:
000	7/2021	Definitivní odevzdání dokumentace	Ing. Jiří Motal
Stavebník/Investor:		Správa železnic, státní organizace	
Adresa:		Dlážděná 1003/7, 110 00 Praha 1	
Zástupce investora:		Oblastní ředitelství Hradec Králové	
Adresa:		U Fotochemy 259, 501 01 Hradec Králové	
			
Zhotovitel stavby:		Signal Projekt s.r.o.	
Adresa:		Videňská 55, 639 00 Brno	
Kontakt:		T: +420 543 233 962 E: projekce@signalprojekt.cz	
			
Zhotovitel objektu:		GIBL stavby s. r. o.	
Adresa:		Veselického 210, 751 25 Veselíčko	
Kontakt:		T: +420 724 574 474 E: zdenekgibl@centrum.cz	
			
Hlavní projektant (HIP):		Specialista:	Odpovědný projektant:
Ing. Přemysl Boguaj		Ing. Jiří Motal	Ing. Zdeněk Gibl
			Zpracovatel:
			Ing. Zdeněk Gibl
Název stavby/akce:		Rekonstrukce a doplnění závor na přejezdech v km 86,773 (P5123) a v km 87,534 (P5124) trati Týniště nad Orlicí - Meziměstí	
Název části:		Pozemní stavební objekty provozních a technologických budov	
Název objektu:		Základy reléových domků	
Název přílohy:		Základy reléového domku na přejezdu P5123	
Název dílčí části přílohy:			
Kraj:		Katastrální území:	TUJDI:
Královéhradecký		Březová u Broumova [614670] Jetřichov [659193]	1561 22
Stupeň dokumentace:		Datum zpracování:	Formáty:
DSP+PDPS		7/2021	8 x A4
			Měřítko:
			1:20
Sklad: S I 6 2 2 0 0 0 2 0 0 0 - P D P S - D 2 2 1 X - S 0 1 1 7 2 0 1 - X X - 2 - 0 0 3 - 0 0 0			
(Prostor pro další informace)			